

14 天 北疆人間仙境可納斯湖伊犁草原自然風光

出發：29/6 - 13/7/2024

29/6 CA976 SINPEK 0900/1510HR 29/6 CA1295 PEKURC 2015/0015HR from\$3,388/-起
12/7 CA1254 URCPEK 1655/2100HR 13/7 CA975 PEKSIN 0010/0630HR

◎北疆行程景點特色：

可哥托海： 中國第35家、新疆第一家世界地質公園。
喀納斯： 人間仙境、有東方瑞士之稱。
禾木村： 世外桃源、攝影愛好者的天堂；保持著完整民族傳統的圖瓦人集中生活居住地，體驗不同的生活方式，這裡的美景，也是拍攝木屋、禾木河等的絕佳取景地點。
賽裡木湖： 絲路明珠；造訪新疆海拔最高、面積最大的湖泊。
喀拉峻草原： “喀拉峻”是哈薩克語，意思是“山脊上的莽原”。喀拉峻山是一條東西向綿延的山嶺，它的兩側是溝壑梳狀密佈的山地，山原起伏跌宕，生長著茂密的原始雲杉林。
獨山子大峽谷： 景區穀底寬100—400米，穀肩寬800—1000米，從穀底到穀肩高可達200米，海拔1070米，屬峽谷地貌。曾榮登國家地理雜誌，全國最美公路獨庫公路第一景，電視劇《九州縹緲錄》、電影《飛馳人生》拍攝取景地。

行程內容

第一天 新加坡 - 北京✈️烏魯木齊



今日搭乘豪華客機前往北京，再搭乘豪華客機飛往【烏魯木齊】蒙古語為『優美的牧場』也是新疆維吾爾自治區的首府，同時是新疆政治、經濟、文化、交通的中心，也是『古絲綢之路』北道必經之地。抵達美麗的新疆首府烏魯木齊，開始愉快的旅程！新疆維吾爾自治區是中國五個自治區中面積最大（占全中國面積六分之一）、少數民族最多（共47族），也是絲綢之路必遊覽城市。

早餐：XXX	午餐：機上簡餐	晚餐：機上簡餐
住宿：4★睿奧斯酒店或同級		

第二天 烏魯木齊🚗富蘊（穿越古爾班通古特沙漠、准噶爾盆地、卡拉麥裏自然保護區、火燒山）（單程470公里，約6小時）





早餐後專車前往位於准噶爾盆地東南，古爾班通古特沙漠腹地；
◆火烧山：這裏連綿起伏的山丘是一片紅色，每逢晨昏在朝日或夕陽的映照下，山體彷彿在熊熊燃燒，因而得名。

◆卡拉麥裏有蹄類自然保護區：是一條東西走向的低矮山脈，它橫跨准噶爾腹地，南北連接天山和阿爾泰山，東臨北塔山，總面積大約有 1.7 萬平方公里。卡拉麥裏山有蹄類自然保護區由戈壁、丘陵、沙漠和荒漠組成，地貌複雜。這裏生長著酥油草，沙

蔥，野蒿、芨芨草、檉柳、梭梭等野草和灌木；還有滴水泉、野馬泉、紅沙泉和柳樹泉等水源；這裏寂靜而神秘，有許多野生動物就棲息在這天然樂園中。隨後前往富蘊縣，位於新疆准噶爾盆地的東北部，是新疆第一個黃金萬兩縣，喀拉通克銅鎳礦為新疆已開發的最大銅鎳礦。豐富的礦產資源為金、銀、寶石等高檔旅遊商品的開發提供了得天獨厚的條件。

早餐：中式早餐	午餐：中式合菜50	晚餐：哈薩克土豆風味60
住宿：4★金鴻國際酒店或上士國際酒店或同級		

第三天 富蘊  可哥托海（可哥托海國家地質公園、額爾齊斯大峽谷、神鐘山、白樺林） 
 布爾津（五彩灘、河提夜市）（390 公里，約 6.5 小時）




早餐後搭乘區間車進入可哥托海國家地質公園，前往神秘的藝術畫廊——**【額爾齊斯大峽谷】**風景區，從可哥托海鎮溯額爾齊斯河而上，額爾齊斯大峽谷精彩畫卷展現。奔流不息的額河水，穿行於山脈、草地、密林中，畫出了一幅幅精美絕倫的畫面。後參觀**【樺林公園】**，野生樺樹林生長在額爾齊斯河凸岸河灣上，嫵媚婆娑，柔軟的枝條舒緩下垂，伴著清風纖纖舞動，綽約若處子，曼妙無比；密生群居的白樺林華草鋪地，峰蝶流連花間，百鳥啼

轉枝頭，魚兒翔遊淺水，墨清松濤濃情淡染，山清林綠如詩如畫。秋天，樺樹葉金黃色、橘黃色、火紅色，色彩斑斕交替，層林如同油彩畫染，映著湛藍的天空，伴著潔白的雲朵。它們有的雙根雙生，不可分割，是忠貞愛情的象徵。後參觀**【神鐘山】**，又稱阿米爾薩拉峰。一座神奇絕妙狀如倒扣的石鐘的花崗岩奇峰在額河南岸平地而起，相對高度 351 米，孤峰傲立，為阿爾泰山之最。神鐘山猶如巨神插足碧水綠蔭之間，頭枕藍天白雲，顯得巍峨神奇，變幻莫測。岩壁縫上生長著白樺樹、青松和西伯利亞雲杉，雨過天晴，彩虹劃天而過，景色十分壯觀。登上山頂，極目遠望，群峰巍峨，額河峽谷躍入眼簾，山腳下的額河水像翡翠一樣在巨石間穿梭，繞過鐘山腳，絕塵而去。每到秋季，神鐘山峽谷兩側的紅葉染紅了整個峽谷，秋意盎然，一派北國風光，猶如畫中游。

後前往被譽為“天下第一灘”的**【五彩灘】**中國境內唯一注入北冰洋，全長 2969 公里的河流——額爾齊斯河蜿蜒依傍。五彩灘一河兩岸，南北各異。南岸，有綠洲、沙漠與藍色的天際相合，風光盡收眼底。北岸，是懸崖式的雅丹地貌，山勢起伏、顏色多變，其是由激猛的流河侵蝕切割以及狂風侵蝕作用而成。由於河岸岩層間抗風化能力的強弱程度不一而形成了參差不齊的輪廓，這裏的岩石顏色多變，且在落日時分的陽光照射下，岩石的色彩以紅色為主，間以綠、黃、白、黑及過渡色彩，色彩斑斕、嬌豔嫵媚，因此被稱作“五彩灘”並號稱是“新疆最美的雅丹地貌”。每當颯風的時候，溝壑裏、岩石下，到處都會發出長短不一、高低不同的怪叫聲，讓人覺得神秘莫測。

晚餐後可步行前往【河提夜市】，品嚐當地特色美食-烤魚，喝當地特色飲料卡瓦斯。

早餐：中式早餐	午餐：中式合餐50	晚餐：冷水魚風味60
住宿：4★神湖大酒店或同級		

第三天 布爾津  喀納斯（喀納斯湖景區（區間車往返）臥龍灣、月亮灣、神仙灣、喀納斯湖、登觀魚亭）（130公里，約2.5小時）



早餐後驅車前往國家級【喀納斯自然景觀保護區含區間車往返】。喀納斯湖是蒙古語，一種解釋是“美麗而神秘的地方”，另一種是“峽穀中的湖”，我們聽來都是仙境所在。喀納斯湖是亞洲惟一的瑞士風光，喀納斯湖是中國惟一和四國接壤的自然保護區，喀納斯湖是中國惟一的北冰洋水系——額爾齊斯河最大支流布林津河的發源地。被人們譽為“人類未開墾的一塊最後處女地”！喀納斯湖地處新疆阿勒泰地區的布林津縣境內，為

於深山密林中的高山湖泊。喀納斯湖四周雪峰聳峙，綠坡墨林，豔花彩蝶，湖光山色，美不勝收，尤其是夏秋時節滿山的紅色、黃色、金黃色、墨綠色層層疊疊，加之碧綠的湖水一派亞歐風光與風情，給遊人以萬分感慨！途中遊覽—額爾齊斯河，這是我國唯一注入北冰洋的河流，全長2969公里。

【臥龍灣】、【月亮灣】、【神仙灣】如「月亮灣」因斯河河段曲流仿如一彎明月而得名，從高處向下俯瞰，藍綠色的河水將一望無際，將連綿而成的白樺林一分為二，其間線條分明，明煞是好看。沿途觀“金山”—阿爾泰山的雄偉與秀麗，“銀水”—額爾齊斯河（中國唯一流入）的自然風光，水草豐美、牛羊成群、哈薩克氈房如繁星點點落在無垠的草原上，景緻如畫，美不勝收。





搭乘環保車前往可俯瞰喀納斯湖全景的【觀魚亭】喀納斯湖屬冰水性淡水湖，盛產味美肉鮮的哲羅鮭（大紅魚），細鱗鮭（小紅魚），北極回魚和江鱒等珍貴魚類8種。觀魚亭位於喀納斯湖西岸駱駝峰頂上，海拔2030米，距湖面高差為600米。觀魚亭的修建是為了能居高臨下地觀察湖中的“湖怪”，即俗稱的大紅魚，雖然能看到大紅魚的人寥寥無幾，但這裏是俯瞰喀納斯湖全景的最佳角度，泛著銀光的雪山、蒼翠的森林、碧綠的湖水

盡收眼底，因此登觀魚亭還是成為來到喀納斯的遊人必做的一件事。喀納斯湖水就像一個多情的少女不斷變換色彩，白色的雲霧沙巾飄飄渺渺，睫毛毛髮一樣的樹木令人心動，油然覺得喀納斯湖不愧人類永遠的情人，真是一步一景、如癡如醉！不得不發出由衷的感慨：“不到觀魚亭，不知喀納斯湖之美”。

後前往賈登峪。“賈登峪” 住宿：4★四季休閒酒店或同級蒙古語意為“賈登的房子”。賈登峪是喀納斯的門戶，是通往喀納斯湖景區的交通關口，海拔1600米。

早餐：中式早餐	午餐：中式合菜50	晚餐：酒店內餐廳60
住宿：4★四季休閒酒店或同級		

第四天 喀納斯  禾木（70公里，約2小時）  布爾津（130公里，約2.5小時）



早餐後乘車前往【禾木村】禾木鄉是大草原的最高行政機構，是中國西部最北端的鄉。由保持著最完整民族傳統的圖瓦人集中生活居住在這裏—禾木村，是著名的圖瓦人村莊之一，也是僅存的3個圖瓦人村落（禾木村、喀納斯村和白哈巴村）中最遠和最大的村莊，總面積3040平方公里，全鄉現有1800餘人，其中蒙古族圖瓦人有1400多人，以蒙古族圖瓦人和哈薩克族為主，他們的木屋散佈在

山地草原上。禾木自然、原始的山野風光，風景獨美，禾木河自東北向西南流淌，原始落村與大草原和諧自然的融為一體。

禾木草原位於喀納斯河與禾木河交匯區的山間斷陷盆地中，海拔1124~2300m。盆地周圍山體寬厚，頂部呈渾圓狀，河流多切割為峽穀，地形複雜，禾木河自東北向西南貫穿其間，將草原分割為兩半，山地陰坡森林茂密，蒼翠欲滴，馬鹿、旱獺、雪雞棲息其間；而陰坡綠草滿坡，繁花似錦，芳香四溢，蜜蜂在采花釀蜜，牛羊滿山遍野覓食撒歡，一派迷人的廣袤草原景色。

來到禾木村，首先進入我們視野的就是那一棟棟的小木屋和成群結隊的牧群，與雪峰、森林、草地、藍天白雲構成了獨特的自然與文化景觀。其意義是這些小木屋已成為圖瓦人的標誌，小木屋基本有大半截埋在土裏，以抵擋這裏將近半年的大雪封山期的嚴寒，顯得特別原始古樸，並帶有遊牧民族的傳統特徵。喀那斯區域最美的秋色在禾木，層林浸染，絢麗多彩，是一處典型的原始自然生態風光。前往禾木村北門山坡上的觀景臺，俯視禾木村以及禾木河的全景。



抵達中哈邊境小城—布爾津。布爾津縣因布爾津河而得名。“布爾津”，是哈薩克語。哈薩克把三歲公駱駝稱為“布爾津”。當地哈薩克語還稱此地為“奎幹”(為河流匯合處之意)，因布爾津河在這裏匯入額爾齊斯河。小城的建築以俄式為主。沿街到處都是紅色尖頂的建築。

早餐：中式早餐	午餐：中式合菜 60	晚餐：烤魚風味60
住宿：4★神湖大酒店或同級		

第五天 布爾津 烏爾禾魔鬼城 百里油田 奎屯 (480公里, 約6.5小時)



◆烏爾禾魔鬼城：烏爾禾魔鬼城又稱(烏爾禾風城)，在准葛爾盆地西部，位於克拉瑪依市東北一百二十公里的烏爾禾礦區，為座方圓數十公里的“古城”。有罕見的風蝕地貌，以怪異得名，是哈薩克與蒙古人眼中的鬼城。在遠古時代，那裏曾經是萬頃碧波的巨大淡水湖，後來由於造山運動，變為陸地，原湖區沈積的沙泥經長期的風雨侵蝕，形成凹凸不平、深淺不一的石層，狂風似刀，把它們雕刻成千姿百態，

形成外型怪異的形式，一旦狂風驟起黃沙瀰漫，發出慘厲的叫聲有如鬼哭神嚎，神秘恐怖。

石油新城—克拉瑪依。“克拉瑪依”系維吾爾語“黑油”的意思，是世界上唯一以石油命名的城市，被喻為共和國石油長子、中國石油工業的西聖地。1955年10月29日，克拉瑪依一號井噴出工業油流，宣告了新中國第一個大油田的誕生；1958年5月29日，經國務院批准正式建市。從此，一座

嶄新的石油城市在戈壁荒原上拔地而起，其美麗的名字也隨著一曲《克拉瑪依之歌》傳遍祖國大江南北。

60多年來，克拉瑪依從當初“沒有草、沒有水，連鳥兒也不飛”的戈壁荒原，建成中國西部第一個千萬噸級大油田，成為中國重要的石油石化基地，建起了一座和諧現代宜居的全國文明城市，創造了一個人間奇跡。

◆**克拉瑪依百里油田**：展現在大家眼前，一望無際的油田，密密麻麻的鑽井塔不停上下擺動著。

注：布爾津-克拉瑪依-奎屯全程高速，路況較好

早餐：中式早餐	午餐：中式合菜 50	晚餐：椒麻雞風味60
住宿：4★ 金澤宏富泉酒店或同級		

第六天 奎屯 賽裏木湖 果子溝大橋 薰衣草莊園 伊寧 (450公里，約6.5小時)



◆**賽裏木湖**：蒙語“賽喇木淖爾”，意為“山脊梁上的湖”，又稱“三臺海子”，因清代在湖的東岸設第三個驛站鄂勒著圖博爾軍臺而得名。湖面海拔2071.9米，東西長30公里，南北寬25公里，面積453平方公里平均水深46.4米，最深處達106米，蓄水量210億立方米。賽裏木湖像一顆璀璨的藍寶石高懸於西天山之間的斷陷盆地中，湖中群山環繞，天水相映；隆冬季節賽裏木湖瑞雪飛舞，銀裝素裹，雪湧水凝，蔥翠的蒼松與潔白的雪被交相輝映，構成一派

北國林海雪原的壯闊景色；春夏季節，湖畔廣闊的草地上，牧草如茵、黃花遍地、牛羊如雲、牧歌悠悠、氈房點點、構成一幅充滿詩情畫意的古絲路畫卷，可以使人們充分領略回歸自然的浪漫情懷與寒外獨特的民族文化。賽湖長期以來還流傳著湖怪、湖心風洞、旋渦與湖底磁場等傳說，這給美麗的賽裏木湖又蒙上了一層極富想像力的神秘面紗。



◆**果子溝**：果子溝風景秀麗，景觀奇異，歷來被視為新疆的名勝之地，素有伊犁“第一景”之美稱。又稱塔勒奇溝，果子溝全長28公里，沿著烏—伊公路的大致走向，就是新疆古絲綢之路的北道。

“松樹頭”是果子溝的絕頂之處，北下直達賽裏木湖畔，南下直入果子溝峽谷。“賽裏木湖”亦稱三臺海子，與果子溝唇齒相依，亦為新疆名勝之一。果子溝大橋是國道045線賽裏木湖至果子溝高速公路的一座橋，橋樑全長約700米，橋面距穀底淨高約200米。它是一座斜拉高橋，集新技術、新結構、新工藝、新設備“四新”於一身，是新疆公路建設史上一次重大突破。果子溝風景秀麗，景觀奇異，歷來被視為新疆的名勝之地，素有伊犁“第一景”之美稱。



◆**薰衣草莊園 (花期限定)**：新疆伊犁的霍城县是一座名副其实的薰衣草之城，这里种植了全国面积较大密度较高的薰衣草田，每到6-8月份，霍城附近马路两侧的农田内都会有薰衣草绽放，紫色的田园十分浪漫，也吸引了大批游客过来摄影参观。如果想要深入了解关于薰衣草和精油的知识，可以前去清水河开发区的解忧公主薰衣草园参观，园内有一座薰衣草博物馆。另外还有多种花卉结合的

七彩花田和紫色薰衣草田，也是拍摄的好地方。

早餐：中式早餐	午餐：中式合菜 50	晚餐：羊肉串風味 60
住宿：4★瑞陽皇冠酒店或同級		

第七天 伊寧 喀贊其民俗村(含哈迪克馬車遊覽+維吾爾族家訪+維族歌舞表演+維族手工冰淇淋)、六星街 麥垛田園風光 (9月限定) 昭蘇 (190公里, 約3小時)



◆**喀贊其民俗區：**伊寧市喀贊其民俗旅遊區是北疆唯一一個以維吾爾族民族風情為主體的大型原生態人文景區，因為它是伊犁城市形象的窗口，同時也是民族風情的真實寫照，它涵蓋了厚重的維吾爾族文化，又不失北疆維吾爾民族獨特的民風民情。喀贊其足以滿足他們“坐著馬車城市跑”、“現代化城市中感受古老傳統民俗文化”等願望。在這裏依舊保留著原汁原味的維吾爾族傳統生活方式：古色古香的維吾爾族民居；詩情畫意的小橋流水；隨處可見挺拔樸實的白楊；醇香的奶茶、精美的糕點；古典、傳統、熱鬧的維吾爾族婚禮；奔放、歡快、熱烈的麥西來甫……

早餐：中式早餐	午餐：中式合菜 50	晚餐：維族風味60
住宿：4★學苑賓館或同級		

第八天 昭蘇 夏塔景區含區間車 八卦城離街 (70公里, 約1.5小時)





◆**夏塔景區：**夏塔位於昭蘇縣城西南70多公里，夏塔是蒙古語“階梯”的意思，是古代伊犁至阿克蘇的交通驛站，現今是以夏塔河——特克斯河地區的山口、古道、古遺址、民俗和自然景觀組成的一條獨具特色的古文化旅游區。

傳說，唐玄奘西行翻越的“凌山”就是當年絲綢之路連通南北極為重要的孔道——夏塔古道，在古道途中基本全是石築階梯，大部分是古時候遺留下來。精彩景點還有草原石人、規模宏大的烏孫古墓群和夏塔古城遺址等，都分布在夏塔河形成的沖積平原上。從夏塔峽谷翻越過天山主脊上的木札爾特，距峽口30餘公里處，便是伊犁頗有名氣的夏塔溫泉療養院，這裡環境幽靜，水溫高低有別，受到許多遊客的讚譽。



◆**特克斯：**特克斯八卦城是根據《周易》八卦“後天圖”方位設計建造的，城中心向外輻射“乾”、“兌”、“離”、“震”、“巽”、“坎”、“艮”、“坤”八條大街，由從內向外四條環路聯通，縣城方位“坎”北，“離”南，“震”東、“兌”西，神奇的《易經》方位學說以有形方式規模宏大的再現於此。街道佈局如神奇迷宮般，路路相通、街街相連，是一座沒有紅綠燈的城市。離街是特克斯縣城內的一個特色街區，這裏保留了大量當地少數民族居民的傳統民居，青磚灰瓦，雕樑畫棟，古色古香，漫步其中，仿佛穿越回古代，感受濃厚的歷史文化氛圍。

早餐：中式早餐	午餐：中式合菜 50	晚餐：羊排揪片子風味60
住宿：4★歐格德酒店或同級		


第九天 特克斯  喀拉峻草原含區間車  那拉提 (260 公里, 約 3 小時)



◆喀拉峻草原: 喀拉峻大草原屬典型的高山五花草甸天然大草原，海拔在 1305-3957 米之間，東西長 89 公里、南北寬 32 公里，總面積達 2848 平方公里。這裏降水豐富、氣候涼爽、土質肥厚，十分適宜牧草的生長，生長有上百種優質牧草。聯合國糧農組織的專家和官員到這裏考察，經評定，認為這裏是世界上少有的第一流天然草場。相傳，烏孫王曾把這片水草豐茂的草原作為夏牧場，為這片草

原賦予了更多的神秘色彩。西喀拉峻以連綿起伏的丘陵式景觀為主，豐浪穀便是典型的丘陵草原，夏季時綠意層疊，是攝影的好地方。東喀拉峻位於深處，也是整個草原的精華區域，這裏最著名的有五花草甸、鮮花臺、庫爾代森林大峽谷、三極夷平面觀景臺和獵鷹臺觀景點五處景點，既有雪山、草原風光，也有森林峽谷等，景色多樣，非常優美。五花草甸和鮮花臺是其中最為精彩的景點，一處是五彩野花遍佈的開闊草甸，一處可以拍攝草原背後的雪山，全都非常漂亮，是景區內不能錯過的精華。

早餐：中式早餐	午餐：索道餐廳 50	晚餐：那仁風味60
住宿：4★文旅酒店或同級		

第十天 那拉提  伊寧 (那拉提草原含空中草原區間車) (260 公里, 約 3.5 小時)

◆那拉提景区: 那拉提旅游风景区的草原是世界四大草原之一的亚高山草甸植物区。它位于那拉提山北坡，是处于第三纪古洪积层上的中山地草原，由空中草原、河谷草原及那拉提国家森林公园三部分构成。每年 6-9 月，那拉提旅游风景区一片碧绿，还有野花盛开，气候适宜，河谷、山峰、深峡、森林交相辉映，是旅游胜地。每年 6 月之后，大群的牲畜转入，进入草原的黄金季节，会经常在此举办民俗活动，可以体会哈萨克民俗风情。


早餐：中式早餐	午餐：中式合菜50	晚餐：烤全羊風味180
住宿：4★瑞陽皇冠酒店或同級		

第十一天 伊寧  獨山子大峽谷  石河子 (630 公里, 約 8.5 小時)



◆獨山子大峽谷: 河水沖出天山後，切割獨山子西南方向傾斜平原形成的神奇風光峽谷，峽谷兩岸的階地歷歷在目，至少可分 9 級，階地表面上是荒漠草原，生長著蒿類、針茅等。在獨山子境內奎屯河流經獨山子大峽谷之中峽谷近南北走向，峽谷穀壁懸崖陡峭，穀底流水時分時合，穀肩地面是荒漠草原，站在穀肩處遙望峽谷，呈現在眼前的是一幅典型的大峽谷景象。天山雪水及雨水流下來經過這裏的土壤形成的沖積溝壑，在穀壁雕鑿出這些奇特景觀。

早餐：中式早餐	午餐：中式合菜50	晚餐：大盤雞風味60
住宿：4★豪洲大酒店或同級		

第十二天石河子  烏魯木齊 (150 公里, 約 2.5 小時)



◆**新疆維吾爾自治區博物館**：新疆維吾爾自治區博物館位於烏魯木齊市西北路 132 號，是首批國家一級博物館、省級綜合性地志博物館，是新疆維吾爾自治區的文物和標本收藏保護、科學研究和宣傳教育機構。新疆維吾爾自治區博物館於 1959 年正式成立，原館初步設計是農業展覽館，為山字形平房建築，1962 年遷至現址改為博物館並對外開放。“新疆維吾爾自治區博物館”館名是老一代革命家朱德委員長 1959 年來新疆視察工作時為題寫的。2005 年新館建成，建築面積 17288 平方米，地下一層、地上二層，主體高 18.5 米，該館科研工作以館藏文物為重點。2022 年 5 月 18 日，新疆維吾爾自治區博物館二期場館建成投用，新疆博物館邁入“雙館時代”。



◆**紅山公園**：位居烏魯木齊市區中心，因西端斷崖呈褐紅色，故稱紅山。它以其顯要的位置和奇特的山勢，被古人視為“神山”，現在是烏魯木齊城市的著名景觀之一。



◆**國際大巴剎**：新疆規模最大的大巴剎，集伊斯蘭文化、建築、民族商貿於一體，是新疆旅是“新疆之窗”、“中亞之窗”作為少數民族城市的景觀標誌性的功能性和時代感的基礎上，重現了濃郁的西域民族特色和地域文化。這裏展示有新疆特有小花帽、羊毛披肩、水果乾貨以及天山雪蓮，五花八門、琳琅滿目，每一件都承載了深厚的文化底蘊，有興趣購物的貴賓朋友們，可在此選購。

遊業產品的彙集地和展示中心，和“世界之窗”，也是烏魯木齊建築。國際大巴剎在涵蓋了建築現了古絲綢之路的繁榮，集中體文化。這裏展示有新疆特有小花帽、羊毛披肩、水果乾貨以及天山雪蓮，五花八門、琳琅滿目，每一件都承載了深厚的文化底蘊，有興趣購物的貴賓朋友們，可在此選購。

早餐：中式早餐	午餐：中式合菜50	晚餐：歡送晚宴60
住宿：4★睿奧斯酒店或同級		

第十三天 烏魯木齊  北京  新加坡

今天整理好行裝，前往機場，帶著滿滿的旅途收穫，搭機返回北京，為此次神秘新疆之旅畫上完美的句點，結束這趟愉快、難忘的新疆之旅。

早餐：中式早餐	午餐：機上簡餐	晚餐：機上簡餐
回返新加坡		

备注：

以上報名按照旅游規則為準。